

РОССИЙСКАЯ ФЕДЕРАЦИЯ
ИРКУТСКАЯ ОБЛАСТЬ
ИРКУТСКИЙ РАЙОН

Председателю СНТ «Птица»
Шестакову В. В.
664058, г. Иркутск, а/я 5

АДМИНИСТРАЦИЯ
МАРКОВСКОГО МУНИЦИПАЛЬНОГО
ОБРАЗОВАНИЯ

664528, Иркутский район, р.п. Маркова 37, 1-2
тел. 8(3952) 493-110, 493-325

Исх. № 556 от 22.02. 2017 года
На исх. № _____ от _____ 2017 года
На вх. № _____ от _____ 2017 года

О предоставлении информации

Уважаемый Вячеслав Викторович!

Администрация Марковского муниципального образования, рассмотрев Ваше обращение о результатах постановки на кадастровый учет подъездной дороги к СНТ «Птица» и внесении ее в генеральный план и Правила землепользования и застройки Марковского городского поселения сообщает следующее.

В настоящее время по результатам публичных слушаний решением Думы Марковского муниципального образования № 51-258/Дгп от 21 июня 2016 года вышеуказанная дорога была включена в генеральный план Марковского городского поселения.

Вышеуказанная дорога не поставлена на кадастровый учет в связи с тем, что на земельный участок, предусмотренный под размещение подъездной дороги к СНТ «Птица» с Министерства имущественных отношений Иркутской области до настоящего времени не получено предварительное согласование предоставления земельного участка под данную дорогу.

Причина отказа в предварительном согласовании предоставления земельного участка в том, что в проекте планировки и проекте межевания территории испрашиваемый земельный участок под размещение подъездной автодороги к СНТ «Птица» расположен в границах земельного участка, имеющего один условный номер, где предусмотрено размещение подъездной автодороги к СНТ «Птица» - дороги местного значения и размещение автомобильной дороги «Южный подъезд к г. Иркутску» - дороги областного значения.

Для решения вопроса о предварительном согласовании предоставления земельного участка под размещение подъездной автодороги необходимо внести изменения в проект планировки территории на территории которой расположен испрашиваемый земельный участок.

Решением Думы Марковского городского поселения от 31 января 2017г. №58-304/Дгп принят проект по «Внесению изменений в правила землепользования и застройки Марковского городского поселения Иркутского муниципального Иркутской области в границах земельных участков с кадастровыми номерами: 38:06:010902:4094, 38:06:010902:32, 38:06:010902:287,

38:06:010902:196, 38:06:010106:154, 38:06:010401:20(3), 38:06:010902:363,
38:06:010902:364, 38:06:012801:3818, 38:06:012801:2693, 38:06:012801:3818,
38:06:012801:3819, 38:06:012801:1638, 38:06:012801:3860(2), школа (пер.
Пойменный), больничный комплекс (поле Хлебное).

В настоящее время по техническому заданию администрации Марковского муниципального образования, проектным бюро ООО «ППМ «Мастер-План» разрабатывается проект «Внесение изменений в генеральный план Марковского городского поселения Иркутского муниципального района Иркутской области» в части изменения границ населенного пункта р. п. Маркова, путем включения в него поля Анисимова с функциональной зоной ведения дачного хозяйства, садоводства и личного подсобного хозяйства (СХЗ-3). Ориентировочные сроки проведения публичных слушаний по внесению изменений в генеральный план март-апрель 2017 года.

В данном проекте будет исключена автомобильная дорога «Южный подъезд к г. Иркутску» - дорога областного значения. После проведения процедуры внесения изменений в генеральный план и правила землепользования и застройки Марковского городского поселения будут внесены изменения в проект планировки территории на территории которой расположен испрашиваемый земельный участок под размещение подъездной автодороги к СНТ «Птица».

Глава Марковского
муниципального образования



Г. Н. Шумихина

РОССИЙСКАЯ ФЕДЕРАЦИЯ
ИРКУТСКАЯ ОБЛАСТЬ
ИРКУТСКИЙ РАЙОН

Председателю СНТ «Птица»
Шестакову В. В.
664058, г. Иркутск, а/я 5

АДМИНИСТРАЦИЯ
МАРКОВСКОГО МУНИЦИПАЛЬНОГО
ОБРАЗОВАНИЯ

664528, Иркутский район, р.п. Маркова 37, 1-2
тел. 8(3952) 493-110, 493-325

Исх. № 4324 от 24.11 2016 года
На исх. № _____ от _____ 2016 года
На вх. № _____ от _____ 2016 года

О предоставлении информации

Уважаемый Вячеслав Викторович!

Администрация Марковского муниципального образования, рассмотрев Ваше обращение о результатах постановки на кадастровый учет подъездной дороги к СНТ «Птица», сообщает следующее.

Вышеуказанная дорога не поставлена на кадастровый учет в связи с тем, что на земельный участок, предусмотренный под размещение подъездной дороги к СНТ «Птица» с Министерства имущественных отношений Иркутской области до настоящего времени не получено предварительное согласование предоставления земельного участка под данную дорогу.

Причина отказа в предварительном согласовании предоставления земельного участка в том, что в проекте планировки и проекте межевания территории испрашиваемый земельный участок под размещение подъездной автодороги к СНТ «Птица» расположен в границах земельного участка, имеющего один условный номер, где предусмотрено размещение подъездной автодороги к СНТ «Птица» - дороги местного значения и размещение автомобильной дороги «Южный подъезд к г. Иркутску» - дороги областного значения.

Для решения вопроса о предварительном согласовании предоставления земельного участка под размещение подъездной автодороги необходимо внести изменения в проект планировки территории на территории которой расположен испрашиваемый земельный участок.

Процедура внесения изменений в проект планировки территории возможна только после проведения публичных слушаний по вопросу рассмотрения проекта «Внесение изменений в правила землепользования и застройки Марковского городского поселения Иркутского муниципального Иркутской области в границах земельных участков с кадастровыми номерами: 38:06:010902:4094, 38:06:010902:32, 38:06:010902:287, 38:06:010902:196, 38:06:010106:154, 38:06:010401:20(3), 38:06:010902:363, 38:06:010902:364, 38:06:012801:3818, 38:06:012801:2693, 38:06:012801:3818, 38:06:012801:3819, 38:06:012801:1638, 38:06:012801:3860(2), школа (пер. Пойменный), больничный комплекс (поле Хлебное), которые состоятся 19 декабря 2016 года, 18 часов 00 минут; место проведения: Иркутский район, р. п. Маркова, ул. Мира, 15 в

помещении МУК «Социально-культурный центр» (Дом культуры), 20 декабря 2016 года, 18 часов 00 минут; место проведения: Иркутский район, р. п. Маркова, ул. Мира, 15 в помещении МУК «Социально-культурный центр» (Дом культуры), 21 декабря 2016 года, 18 часов 00 минут; место проведения: Иркутский район, р. п. Маркова, ул. Мира, 15 в помещении МУК «Социально-культурный центр» (Дом культуры), 22 декабря 2016 года, 18 часов 00 минут; место проведения: Иркутский район, р. п. Маркова, микрорайон Березовый, дом 114.

Глава Марковского
муниципального образования



Г. Н. Шумихина

Исп. Бублик Н. В., Кузнецов И. Б.
тел. 493-110

САДОВОДЧЕСКОЕ НЕКОММЕРЧЕСКОЕ ТОВАРИЩЕСТВО

"ПТИЦА"

ОГРН 1023802454499 ИНН 3827008516

юр. адрес :664528, Иркутская обл. , Иркутский р-н , Рабочий поселок Маркова

В администрацию Марковского
муниципального образования

В процессе рассмотрения проекта образования нового земельного участка нашему СНТ «Птица» были предложены 2 варианта переноса подъездной дороги, мы предлагаем оставить наш вариант по предоставленным в администрацию ММО геодезическим съёмкам. Ниже приводятся технические характеристики всех трёх вариантов.

Проект №1 (Приложение №1)

Точки на карте	Расстояние м	Высота м	Уклон м	Высота/расстояние (Норма < 0,08)
1-2	200	510-510	0	0
2-3	148	525-510	15	0,10
3-4	190	545-525	20	0,10
4-3	60	550-545	5	0,08
длина	598			

Предлагаемый вариант неприемлем т.к. при больших перепадах высоты имеет крутые повороты и весь перепад высоты 35 метров приходится на расстояние 398 метров т.е $35/398=0,09$

Проект №2 (Приложение №2)

Точки на карте	Расстояние м	Высота м	Уклон м	Высота/расстояние (Норма < 0,08)
1-2	350	540-510	30	0,08
2-3	25	545-540	5	0,2 - в 3 раза больше нормы
длина	350			

Предлагаемый вариант неприемлем т.к. дорога также проходит через лощину и имеет засед в садоводство под углом 90 градусов и тут же резкий подъём и это на самом верху. В зимнее время и распутицу эта дорога – непроезжая.

Существующая дорога (Приложение №1)

Точки на карте	Расстояние м	Высота м	Уклон м	Высота/расстояние (Норма < 0,08)
1-2	350	540-510	30	0,08
2-3	240	550-540	10	0,04
длина	590			

Дорога имеет крепкое основание, не требует подсыпки, на всех участках проходит оптимально полого, равномерно не имеет крутых поворотов вполне пригодна для проезда в любое время года. На этом варианте мы и настаиваем.

Председатель СНТ «Птица»



А.К.Назаров

почтовый адрес : 664058, г.Иркутск - 58, а/я 5, с.тел. 89021-773-555

председатель публичного слушания ЗО. ИМО.

САДОВОДЧЕСКОЕ НЕКОММЕРЧЕСКОЕ ТОВАРИЩЕСТВО

"ПТИЦА"

ОГРН 1023802454499 ИНН 3827008516

юр. адрес :664528, Иркутская обл. , Иркутский р-н , Рабочий поселок Маркова

В администрацию Марковского

муниципального образования Иркутского р-на

копия :

В рамках проведения публичных слушаний по вопросу рассмотрения проекта плана планировки земельного участка которые состоятся 14 апреля в 18-00 выражаем своё категорическое несогласие с переносом подъездной дороги к СНТ «Птица» , так как данный перенос не учитывает интересы жителей нашего садоводства и существенно ухудшает наше положение.

Существующая дорога проходит по гребню хребта и является оптимальной с точки зрения пологости подъёма , предлагаемый вариант уходит резко вниз и также резко вверх поднимается (перепад высоты 25 метров на расстояние 150 метров – 0,16 против 0,8 предусмотренного нормами) - по ней невозможно будет ездить в гололёд и в распутицу , ни одна из экстренных служб по такой дороге не поедет.

Ещё 20.11.13г. при обсуждении проекта генплана нами было подано письмо в администрацию Марковского МО о внесении в генплан существующей подъездной дороги к СНТ «Птица» с приложением схемы.

Своим исх. 2492 от 18.12.13г. Марковская администрация ответила , что « в генеральный план Марковского городского поселения внесена планируемая подъездная дорога к СНТ «Птица».

С тех пор СНТ «Птица» пытается поставить эту дорогу на кадастровый учёт. Мы на свои средства сделали геодезическую съёмку дороги (за счёт своих же средств отсыпается и содержится эта дорога), но до сих пор находятся какие-то причины чтобы не поставить эту дорогу на кадастровый учёт.


Поэтому требуем поставить существующую подъездную дорогу со стороны ЖК «Сокол» к СНТ «Птица» по прилагаемым координатам. Если интересы жителей СНТ «Птица» не будут приняты во внимание , мы оставляем за собой право обращаться во все государственные и общественные структуры , средства массовой информации для отстаивания своей позиции.

Также просим предусмотреть объездную дорогу и противопожарную полосу вокруг всего садоводства.

Приложение :

1. Письмо СНТ «Птица» от 20.11.13 и ответ на него №2492 от 18.12.13г.
2. Схема перепада высот в районе дороги
3. Координаты и схема существующей дороги с доработкой (на бумажном и электронном носителях).

Председатель СНТ «Птица»



А.К.Назаров

почтовый адрес : 664058 , г.Иркутск -68 , а/я 5 , с.тел. 89021-773-555

РОССИЙСКАЯ ФЕДЕРАЦИЯ
ИРКУТСКАЯ ОБЛАСТЬ
ИРКУТСКИЙ РАЙОН

АДМИНИСТРАЦИЯ
МАРКОВСКОГО МУНИЦИПАЛЬНОГО
ОБРАЗОВАНИЯ

Зирчак Н. И.
СНТ «Птица»

664528, Иркутский район, р.п. Маркова 37, 1-2
тел. 8(3952) 493-110, 493-325

Исх. № 2492 от 18.12. 2013 года
На исх. № _____ от _____ 2013 года
На вх. № _____ от _____ 2013 года

О предоставлении информации
по внесению изменений в генеральный план

Администрация Марковского муниципального образования, рассмотрев Ваше обращение от 20.11.2013 г. вх. № 1351, сообщает, что в проект «Внесения изменений в генеральный план Марковского городского поселения Иркутского муниципального района Иркутской области» внесена планируемая подъездная дорога к СНТ «Птица».

Использовать территорию СНТ «Птица» под строительство индивидуальных жилых домов не представляется, т. к. существующая застройка садоводческого товарищества не соответствует санитарным нормам и правилам застройки городских и сельских населенных пунктов.

Процедура внесения изменений в генеральный план будет проводиться в соответствии с требованиями действующего законодательства.

Глава администрации Марковского
муниципального образования

 Г. Н. Шумихина

Исп. Бублик Н. В.
Тел. 493-110

АДМИНИСТРАЦИЯ
МАРКОВСКОГО
МУНИЦИПАЛЬНОГО
ОБРАЗОВАНИЯ

В комиссию по
подготовке проекта
"Внесение изменений
в генеральный план
Марковского городского
поселения Иркутского
муниципального р-на
Иркутской обл."
от Зиркак Н.Г.
СНТ "Птица" уч. 25
г. 8.9021.773.555

Заявление

В рамках обсуждения проекта
проему внести следующие изменения
в генеральный план Марковского МР
1) Внести в план и обозначить на карте де-
рогу ②, от существующей снт "Птица"
и вывести ее по проезду с снт "Птица"
дорога ① не пригодна для проезда и часть
принадлежит частному лицу.



2) Придать зем-
ли снт "Птица"
статус земель
"населенных
пунктов пред-
назначенных для
строительства
индивидуально-
дачных и котте-
жных."



20 11 2013

Зиркак Н.Г.

Файл Правка Вид Измерения Среднее Справка
288 Вспомогательные инструменты Измерения рисунка... Дистанция



100 РУБЛОП

100 РУБЛОП

150 РУБЛОП

100 РУБЛОП

Берег озера Лычичевское

Предлагаемая граница

100 РУБЛОП

масштаб: 1:20000

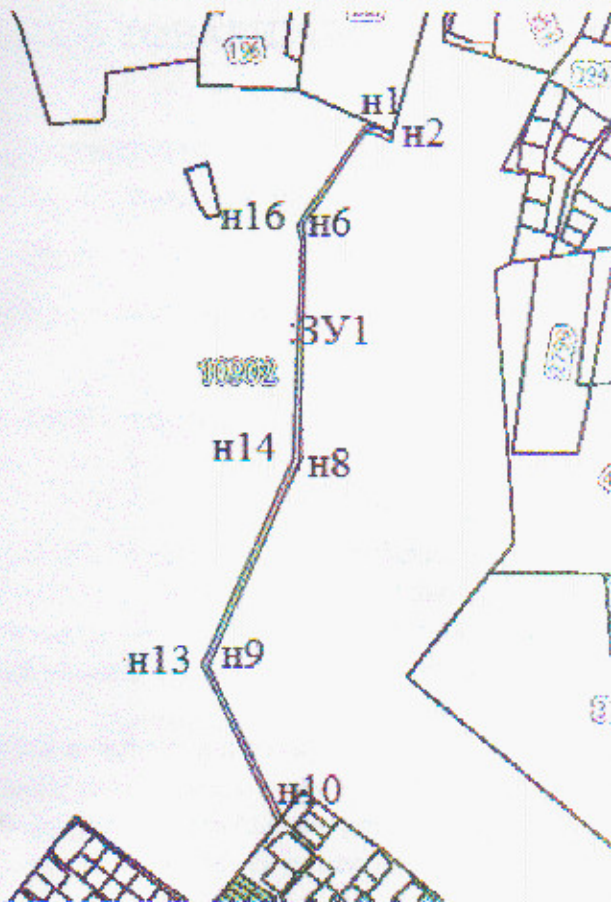


Козаров А.К.

(наименование документа об утверждении, включая наименования органов государственной власти или органов
 местного самоуправления, принявших решение об утверждении схемы
 или подписавших соглашение о перераспределении земельных участков)
 от _____ № _____

**Схема расположения земельного участка или земельных участков
 на кадастровом плане территории**

Условный номер земельного участка _____		
Площадь земельного участка 8253 м ²		
Обозначение характерных точек границ	Координаты, м (МСК 38)	
	X	Y
1	2	3
n1	379432	3331340
n2	379422	3331364
n3	379414	3331361
n4	379424	3331339
n5	379428	3331324
n6	379292	3331235
n7	379265	3331239
n8	378951	3331236
n9	378652	3331109
n10	378431	3331220
n11	378424	3331216
n12	378431	3331212
n13	378653	3331101
n14	378953	3331228
n15	379265	3331232
n16	379292	3331227
n17	379436	3331322
n1	379432	3331340



Масштаб 1:10 000; Кадастровый квартал 38:06:010902

Условные обозначения:

- - вновь образованная часть границы земельного участка
- - существующие границы земельных участков, внесенных в ГКН
- n1 - обозначение вновь образованной точки земельного участка
- 38:06:010902:3399- кадастровый номер земельного участка
- 38:06:010902- кадастровый номер кадастрового квартала

САДОВОДЧЕСКОЕ НЕКОММЕРЧЕСКОЕ ТОВАРИЩЕСТВО
"ПТИЦА"

ОГРН 1023802454499 ИНН 3827008516

юр. адрес :664528, Иркутская обл. , Иркутский р-н , Рабочий поселок Маркова

ПРЕДСЕДАТЕЛЮ ДУМЫ ММО
Дубиной Т.В.

Уважаемая Татьяна Валентиновна !

Садоводы СНТ «Птица» убедительно просят Вас разобраться в вопросе с подъездной дорогой к нашему садоводству со стороны ЖК Сокол.

В садоводстве 254 члена СНТ , по правилам пожарной безопасности к садоводству должно вести как минимум две дороги - у нас на сегодняшний день фактически нет ни одной. Руководство СНТ «Птица» ещё в феврале 2012 года обратилось в ММО с просьбой сделать подъездной заброшенную дорогу со стороны ЖК Сокол и внести её в генплан , повторно мы обратились с этой же просьбой в 2013 году и получили ответ , что указанная нами дорога внесена в генплан ММО. В 2014 году мы сделали геодезию этой дороги и опять обратились в ММО с просьбой поставить её на кадастровый учёт , но получили ответ , что уточняются границы территории спецназначения . И тут в апреле этого года мы узнаём , что дорогу которую внесли в генплан , уточняли координаты передаётся частному лицу для малоэтажного строительства и на самой дороге уже запланированы жилые секции и слушания по этому вопросу проходят с сентября прошлого года , а нам предлагают проложить дорогу левее в самой ложине с крутым подъёмом по которому ни одна машина спецслужб не проедет . 14 апреля 2016г.более 40 человек садоводства (не всех зарегистрировали без паспорта) пришли на слушанья по выделению участка под строительство и высказали своё отрицательное мнение к переносу дороги. В садоводстве живёт круглогодично 39 человек в т.ч.7 детей до 2-х лет , школьники , Мы по этой дороге ездим в любую погоду сами её расчистили , отсыпали ,обслуживаем она имеет наиболее пологий рельеф что делает её прозжей круглогодично. Неужели из 700 гектаров которые выделяются под малоэтажное строительство так принципиален перенос действующей дороги на 100 метров с гребня в ложину. Убедительно просим Вас помочь поставить на кадастр дорогу по представленным нами координатам чтобы её с земельным участком не смогли кому-то передать как уже одну нашу дорогу отдали. Переписку с администрацией ММО прилагаем.

Председатель правления
СНТ «Птица»



А.К.Назаров

принято 25.04.2016г. Рубец



РОССИЙСКАЯ ФЕДЕРАЦИЯ
АППАРАТ ГУБЕРНАТОРА
ИРКУТСКОЙ ОБЛАСТИ И
ПРАВИТЕЛЬСТВА
ИРКУТСКОЙ ОБЛАСТИ

Управление Губернатора
Иркутской области и Правительства
Иркутской области
по региональной политике

664027, Иркутск, ул. Ленина, 1А
тел. 25-60-15, факс 25-65-57

22.10.2014 № 23-37-4863/4

на № _____ от _____

✓ Шестакову В.В.

г. Иркутск

О рассмотрении обращения

Уважаемый Вячеслав Викторович!

Ваше обращение, поступившее на имя Губернатора Иркутской области, рассмотрено управлением Губернатора Иркутской области и Правительства Иркутской области по региональной политике совместно с администрацией Иркутского районного муниципального образования (далее – администрация Иркутского района).

По результатам обследования подъездной дороги к СНТ «Птица» выявлено, что на ранее существующей автодороге председателем СНТ «Березняки» произведено выделение земельных участков без согласования с администрацией Марковского муниципального образования (далее – Марковское МО).

Администрацией Иркутского района совместно с администрацией Марковского МО проведены мероприятия по муниципальному земельному контролю в отношении незаконного захвата земель общего пользования. Рассмотрен вопрос по строительству подъездной автодороги к СНТ «Домостроитель», «Птица», «Овощевод», «Содружество». В настоящее время проведены геодезические работы, ведется работа по постановке на кадастровый учет и разработке проектно-сметной документации.

Контроль за исполнением мероприятий по строительству подъездной автодороги осуществляет администрация Марковского МО.

Временно замещающая должность
начальника управления Губернатора
Иркутской области и Правительства
Иркутской области по региональной
политике

С.А. Колотовкина

**РОССИЙСКАЯ ФЕДЕРАЦИЯ
ИРКУТСКАЯ ОБЛАСТЬ
ИРКУТСКИЙ РАЙОН**

**АДМИНИСТРАЦИЯ
МАРКОВСКОГО МУНИЦИПАЛЬНОГО
ОБРАЗОВАНИЯ**

664528, Иркутский район, р.п. Маркова 37, 1-2
тел. 8(3952) 493-110, 493-325

Исх. № 1853 от 14.08 2014 года
На исх. № _____ от _____ 2014 года
На вх. № _____ от _____ 2014 года

О предоставлении информации

Администрация Марковского городского поселения, рассмотрев Ваши обращения от 31.07.2014 года, сообщает, что согласовать схему размещения подъездной дороги к СНТ «Птица» и земельный участок под её размещение не представляется возможным в связи с тем, что данная дорога проходит по территории зоны специального назначения; в ГУ МВД России по Иркутской области направлено обращение о предоставлении правоустанавливающих документов на данную территорию с целью уточнения границ территории специального назначения.

Дополнительно сообщаем, что в настоящее время также рассматривается вопрос о размещении подъездной дороги к СНТ «Птица» вдоль границ садоводств «Домостроитель» и «Березняки».

Глава Марковского
муниципального образования



Г. Н. Шумихина.

Исп. Бублик Н. В.
тел. 493-110

САДОВОДЧЕСКОЕ НЕКОММЕРЧЕСКОЕ ТОВАРИЩЕСТВО
"ПТИЦА"

664528, Иркутская обл. , Иркутский р-н , Рабочий поселок Маркова

ОГРН 1023802454499 ИНН 3827008516 тел. 8 9021 773 555

Главе администрации
Марковского муниципального
Образования
г-же Шумихиной Г.Н.

Уважаемая Галина Николаевна !

Убедительно просим обратиться в администрацию Иркутского р-на с заявлением о предоставлении земельного участка (Схема геодезической съёмки прилагается) под подъездную дорогу к СНТ «ПТИЦА» , внесённую в Генеральный план ММУ.

С уважением ,

Председатель правления
СНТ «ПТИЦА»



А.К. Назаров


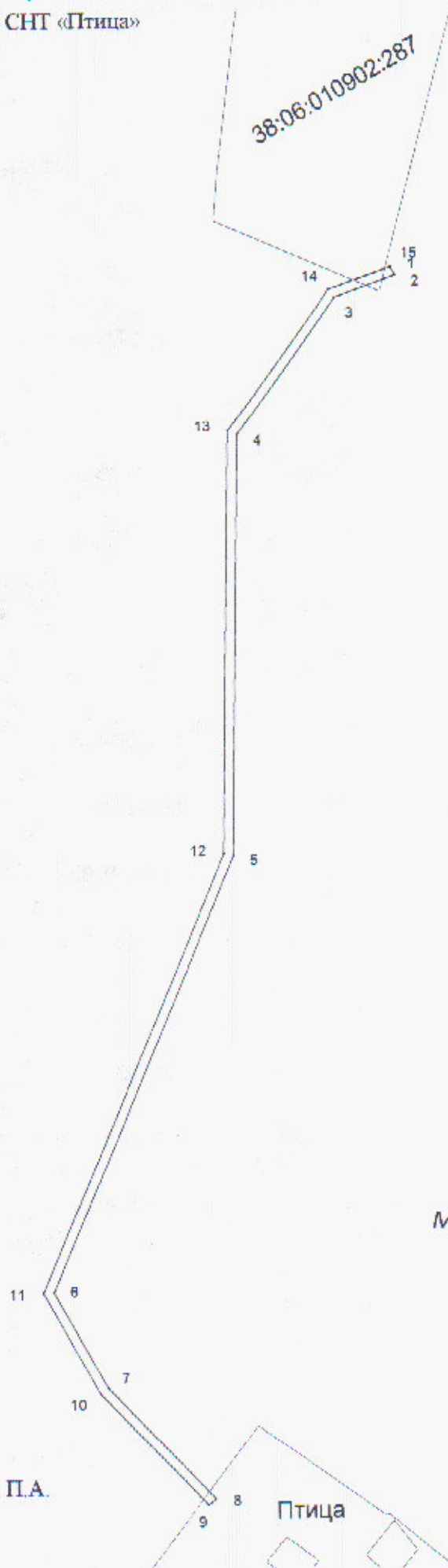


Схема расположения земельного участка

Местоположение: подъездная дорога к СНТ «Птица»



Масштаб 1:5000



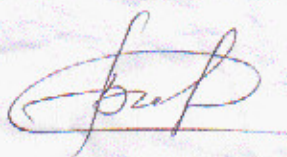
Кадастровый инженер
Андреевна Аркадьевна
Андреевна П.А.

Генерал-майор
ранг МНО
г-н Шухоматов Г.Н.

Уважаемый Генерал-майор Шухоматов!

Убедительно просим Вас согласовать
схему переустройства дороги к СНТ "Триколор"
(схема, прилагается)

Председатель
исполкома
СНТ "Триколор"



А. Р. Ножаров

Название №№ знака	X (м)	Y (м)	Дирекционный угол	Мера линий (м)
1	379443.50	3331374.74	146° 22' 46"	6.85
2	379437.80	3331378.53	250° 23' 01"	54.60
3	379419.47	3331327.10	216° 11' 57"	141.79
4	379305.05	3331243.36	181° 11' 31"	354.33
5	378950.80	3331235.99	202° 58' 46"	399.74
6	378582.78	3331079.93	150° 28' 12"	91.64
7	378503.04	3331125.10	136° 17' 59"	130.01
8	378409.05	3331214.92	233° 22' 18"	8.06
9	378404.24	3331208.45	316° 17' 59"	130.01
10	378498.23	3331118.63	330° 28' 14"	96.60
11	378582.28	3331071.02	22° 58' 52"	402.15
12	378952.51	3331228.03	1° 11' 30"	355.31
13	379307.74	3331235.42	36° 11' 43"	146.76
14	379426.18	3331322.09	70° 33' 56"	55.84
15	379444.76	3331374.75	180° 27' 17"	1.26
1	379443.50	3331374.74		

Площадь участка составляет: 9427 м²

Периметр земельного участка 2374.94 м

САДОВОДЧЕСКОЕ НЕКОММЕРЧЕСКОЕ ТОВАРИЩЕСТВО
"ПТИЦА"

664528, Иркутская обл. , Иркутский р-н , Рабочий поселок Маркова

ОГРН 1023802454499 ИНН 3827008516

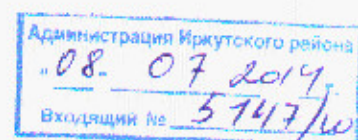
Главе Администрации
Иркутского района
Наумову И.В.

Т.к СНТ «ПТИЦА» осталось без подъездной дороги , просим дать разрешение на проведение геодезических работ по прокладке подъездной дороги от ЖК «СОКОЛ» вдоль границы бывшего учебного центра МВД со стороны п. Марково до СНТ «ПТИЦА» с последующим присвоением ей кадастрового номера и постановкой на учёт Марковского муниципального образования.

Председатель правления



А.К.Назаров





Российская Федерация
Иркутская область
Иркутское районное
муниципальное образование

АДМИНИСТРАЦИЯ

Рабочего Штаба ул., д. 17, Иркутск, 664001
Тел. (3952) 77-87-63
Факс (3952) 77-87-63
E-mail: adm@irkraion.ru
<http://irkraion.ru>

26.06.2014 № 1711
на № _____ от _____

Г Ответ на запрос

Иркутский район
р.п. Маркова
СНТ «Птица»

Н.И. Зирчак

Уважаемая Наталья Ильинична!

Ваше обращение на личном приеме от 04.06.2014 года по перекрытию автодороги к СНТ «Птица» рассмотрено :

Специалистами управления инженерной инфраструктуры, дорог и охраны окружающей среды администрации Иркутского района совместно с представителями администрации Марковского МО произведено обследование данной автодороги. В результате обследования выявлено, что на ранее существующей автодороге произведено выделение земельных участков под СНТ «Березняки», без согласования с администрацией Марковского МО. На рабочем совещании в Марковском МО от 16 июня 2014 года рассмотрен вопрос по организации подъездной автодороги к СНТ «Домостроитель», «Птица», «Овощевод», «Содружество», расположенных в границах Марковского МО. В соответствии с протоколом данного совещания поручено:

КУМИ и ГП Иркутского района, администрации Марковского МО провести мероприятия по муниципальному земельному контролю в отношении незаконного захвата земель общего пользования СНТ «Березняки» - срок до 01.07. 2014 года;

Председателю союза садоводов Соколову С.Г. пригласить председателя СНТ «Березняки» в администрацию Марковского МО для решения вопроса по незаконному захвату земель общего пользования - срок каждый понедельник в 15-30 до момента решения данного вопроса;

Зам. председателя СНТ «Домостроитель» Савченко Г.Н. необходимо оформить документы на автодорогу, поставить земельный участок на кадастровый учет – срок 15.07.2014 года.

Контроль за исполнением всех поручений возложен на администрацию Марковского МО.

Мэр

И.В. Наумов



Российская Федерация
Иркутская область
Иркутское районное
муниципальное образование

АДМИНИСТРАЦИЯ

Рабочего Штаба ул., д. 17, Иркутск, 664001
Тел. (3952) 77-87-63
Факс (3952) 77-87-63
E-mail: adm@irkraion.ru
<http://irkraion.ru>

от 25.06.2014 № 1698
на № К-317 от 26.05.2014 г.
3-335 30.05.2014 г.

✓ 1) Н.И. Зирчак
664530, Иркутская область,
Иркутский район, д. Карлук, ул.
Горная, 29

2) Заместителю начальника
Управления Губернатора Иркутской
области и Правительства Иркутской
области по региональной политике
В.Н. Наумову
664027, г. Иркутск, ул. Ленина, 1 а

Уважаемая Наталья Ильинична!

Рассмотрев Ваше обращение о перекрытии автомобильной дороги, ведущей к СНТ «Птица», сообщая следующее.

Действительно в настоящее время указанная дорога проходит по территории находящейся в собственности иных лиц.

В соответствии с пп. 5 п. 1 ст. 14 Федерального закона «Об общих принципах организации местного самоуправления в Российской Федерации» № 131-ФЗ от 06.10.2003 г. дорожная деятельность в отношении автомобильных дорог местного значения в границах населенных пунктов поселения и обеспечение безопасности дорожного движения на них, включая создание и обеспечение функционирования парковок (парковочных мест), осуществление муниципального контроля за сохранностью автомобильных дорог местного значения в границах населенных пунктов поселения, а также осуществление иных полномочий в области использования автомобильных дорог и осуществления дорожной деятельности в соответствии с законодательством Российской Федерации относится к вопросам местного значения поселения.

В рамках исполнения указанных полномочий администрацией Марковского муниципального образования 16.06.2014 г. проведено совещание по вопросу организации подъездной дороги к СНТ «Домостроитель», СНТ «Птица», СНТ «Овощевод», СНТ «Содружество», в р. п. Маркова Иркутского района с участием главы Марковского муниципального образования начальника управления инженерной инфраструктуры, дорог и охраны окружающей среды ИРМО, первого заместителя главы администрации ММО заместителя главы администрации ММО, консультанта управления инженерной инфраструктуры, дорог и охраны окружающей среды ИРМО главного специалиста земельно-архитектурного отдела администрации Марковского муниципального образования, специалиста КУМИ и ГТ Иркутского района, а также председателей указанных СНТ.

По результатам проведенного совещания принято решение о том, что подъездная автодорога к указанным садоводствам будет расположена межд.

микрорайоном Березовый р. п. Маркова, СНТ «Домостроитель» и СНТ «Березняки» до СНТ «Птица».

В настоящее время председателям данных садоводств поручено провести геодезические работы по формированию улично-дорожной сети. После завершения указанной процедуры администрацией Марковского муниципального образования будет рассмотрен вопрос по оформлению муниципальной собственности на указанную автомобильную дорогу.

Мэр



И.В. Наумов

РОССИЙСКАЯ ФЕДЕРАЦИЯ
ИРКУТСКАЯ ОБЛАСТЬ
ИРКУТСКИЙ РАЙОН

АДМИНИСТРАЦИЯ
МАРКОВСКОГО МУНИЦИПАЛЬНОГО
ОБРАЗОВАНИЯ

664528, Иркутский район, р.п. Маркова 37, 1-2
тел. 8(3952) 493-110, 493-325

Исх. № 1397 от 23.06 2014 года
На исх. № _____ от _____ 2014 года
На вх. № _____ от _____ 2014 года

Зирчак Н. И.
Иркутский район, р. п. Маркова, СНТ
«Птица»

копия: Прокурору Иркутского района
старшему советнику юстиции
В. В. Бабенко
г. Иркутск, ул. Трудовая, 9
664047

О рассмотрении обращения СНТ «Птица»

Рассмотрев Ваше обращение от 09.06.2014 г. № 174ж/14 сообщаем, что автомобильная дорога ведущая к СНТ «Птица» проходит по территории находящейся в собственности иных лиц. В целях организации подъезда 16 июня 2014 года состоялась совещание по вопросу организации подъездной дороги к СНТ «Домостроитель», СНТ «Птица», СНТ «Овощевод», СНТ «Содружество», в р. п. Маркова Иркутского района с участием главы Марковского муниципального образования, начальника управления инженерной инфраструктуры, дорог и охраны окружающей среды ИРМО, первого заместителя главы администрации ММО, заместителя главы администрации ММО, консультанта управления инженерной инфраструктуры, дорог и охраны окружающей среды ИРМО, главного специалиста земельно-архитектурного отдела администрации Марковского муниципального образования, специалиста КУМИ и ГП Иркутского района, председателя союза садоводов Иркутского района, зам. председателя СНТ «Домостроитель», председателя СНТ «Овощевод», председателя СНТ «Содружество», председателя СНТ «Птица».

В ходе заседания было решено, что подъездная автодорога к указанным садоводствам будет расположена между микрорайоном Березовый р. п. Маркова, СНТ «Домостроитель» и СНТ «Березняки» до СНТ «Птица».

В настоящее время председателям данных садоводств поручено провести геодезические работы по формированию улично – дорожной сети.

После завершения указанной процедуры будет рассмотрен вопрос по оформлению муниципальной собственности на данную автодорогу.

Так же сообщаем, что в администрации каждый понедельник в 15 часов 30 минут проводится совещание по данному вопросу.

Глава Марковского
муниципального образования

Г. Н. Шумихина

КУМИ и ПП
26.05.14.

Управление Губернатора Иркутской области
и Правительства Иркутской области
по региональной политике,
отдел по работе с обращениями граждан
ПРИНЯТО
«26» 05 2014 г.

3) В КУМИ Иркутского
р-на

4) В прокуратуру Иркут-
ского р-на

Прокуратура
Иркутского района

26.05.14

Главе администрации
Марковского муниципального
образования

г-же Шумиловой Т.Н.

конца: Главе Иркутского

р-на
г-же Наумову И.В.

2) Губернатору Иркутской
области

г-же Ерошенико С.В.

от членов СНТ "Птица"

контактное лицо

Зермак Н.И.

тел. 89021473555

адрес: Иркутский р-н

пос. Марково снт "Птица"

Администрация
Марковского муниципального
образования
26.05.2014
1-138

Заявление

Перекрота единственная проезжая
дорога к саровороту!!!

Ранее, до 2013г. мы пользовались техни-
ческой дорогой выходящей изом на
Сергиев Посад, но как оказалось эта
дорога проходит по территории частных
владений (кадастровые № № закатыва-
ются № 37, 38, 43, 44. кадастровой № СНТ
'Птица' - 38:06:010902:514) Мы обратились
в ММО с просьбой закрепить за сарово-
ротом как проезжую дорогу именуемую
И.К. "Сокол", имевшего учебное заведе-
ние "СНТ "Птица" 18.12.13г. номер документа

Администрация
Марковского муниципального
образования
Почтовый адрес
3-317
Дорожная № 3-317
Копия № 74

7-77-82-65

чен ответ из ММО №2492 о том, что наша просьба удовлетворена и дорога внесена в планы ММО как подъездная к СНТ (заявление и ответ прилагаются).

23 мая 2014г. представителями вневедомственной охраны перерезали нашу подъездную дорогу рвом и повесили плакат о том, что это охраняемая зона и проезд по ней закрыт. Эту дорогу мы отсыпали за счет садоводства. В результате мы оказались без единственной подъездной дороги! И такое творится в тот момент, когда в Иркутской области принят закон о поддержке садоводов и оказании им помощи в обустройстве подъездных путей.

В садоводстве круглогодично проживает около 30 семей, в т.ч. старики и новорожденные дети. Общая численность семей 240 человек. Автобус или маршрутка к нам не ходят а теперь ни скорая, ни пожарники не смогут подъехать. Инфраструктура в садоводстве нет - все брешайшие магазин, поликлиника, школа - в Первомайском. Мы ежедневно ездим на работу.

Убедительно просим оставить запланированную дорогу (по плану (2)) от НК "Сосол" до СНТ "Птица".

- Приложение:
1. Запрос в ММО
 2. Ответ №2492 ММО
 3. Фрагмент кадастровой карты
 4. Подписи членов СНТ 52 человек

Н.И. Зиряк - член СНТ.

Кадастровый номер, адрес, координата:
Например «61:6:10104:12», «61:6:*»,
«Москва» или «55.755768, 37.617671»

38:06:010902:514

Расширенный поиск

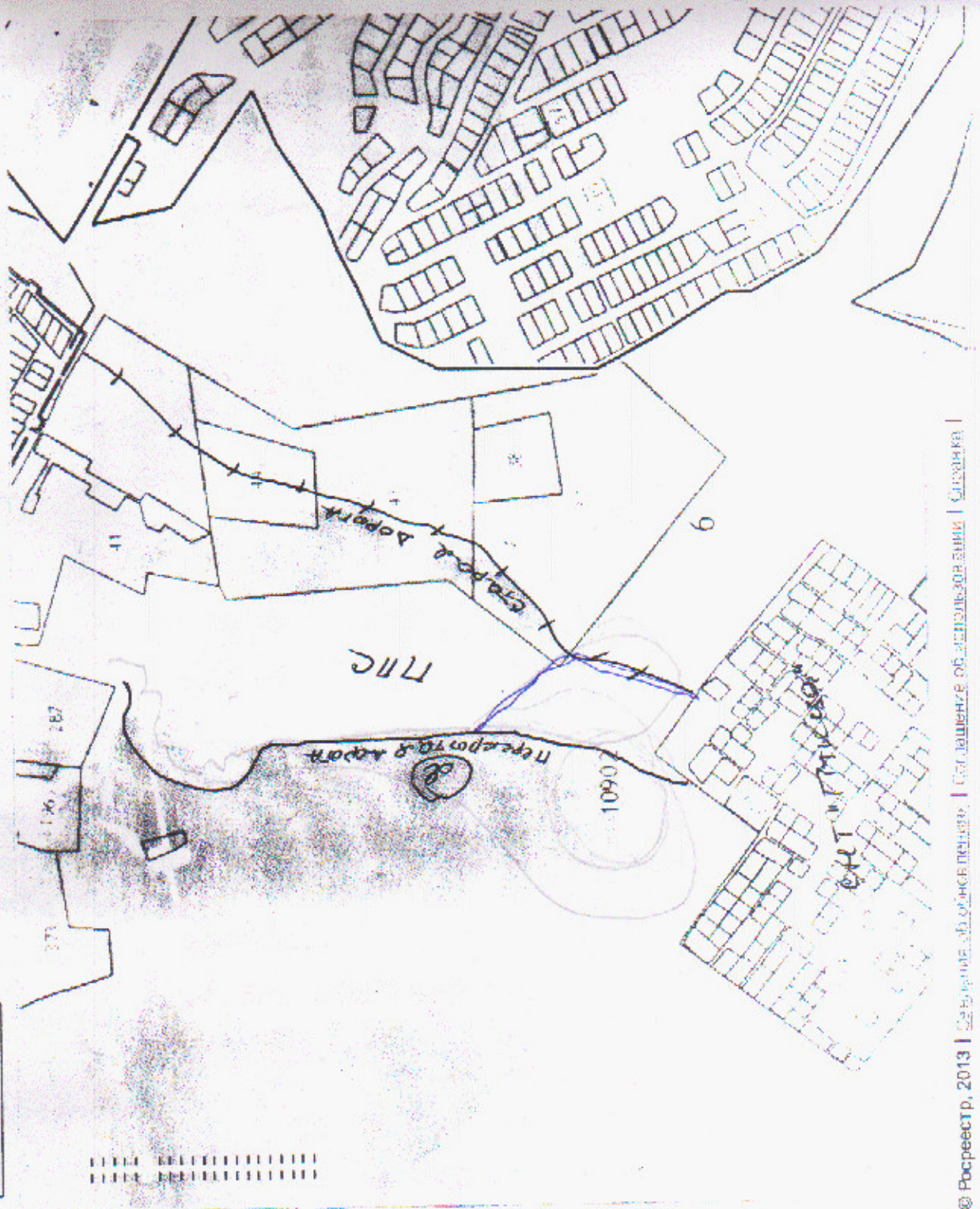
Найден 1 объект

Избранное

89-28-66

Недвижимость ▾

Легенда



Формы актов СКТ
в ИМО, Иркутский р-н, Иркутскую область по
вопросу о подъездной дороге к СКТ "Триггер"

- 1) Токарев Владимир Петрович №264
- 2) Пашии Павел Владимирович №226
- 3) Беспапов Е.В. №39
- 4) Тяженин Ю.Г. №335
- 5) Усова Л.Т. №218, 219
- 6) Усова Ю.В. №220, 221
- 7) Шипиловы О.В. №207
- 8) Подкина З.А. №217
- 9) Соловьева Т.В. №185
- 10) Соловьев А.Н. №197
- 11) Мекрюкова К.М. №191
- 12) Чернов Ю.А. №190
- 13) Волыкова С.В. №204
- 14) Шиберева Л.И. №88
- 15) Крейденков П.Р. №63
- 16) Ст. Мещеряков В.А. №42
- 17) Божоев Д.Е. №266
- 18) Фадейтов В.М. №267
- 19) Абдуллов К.Н.
- 20) Мараскал Н.А. №65, 66
- 21) Курманов И.В. №302
- 22) Тизконова О.Т. №303
- 23) Паткевич В.Л. №301
- 24) Хусанова М.Н. №296

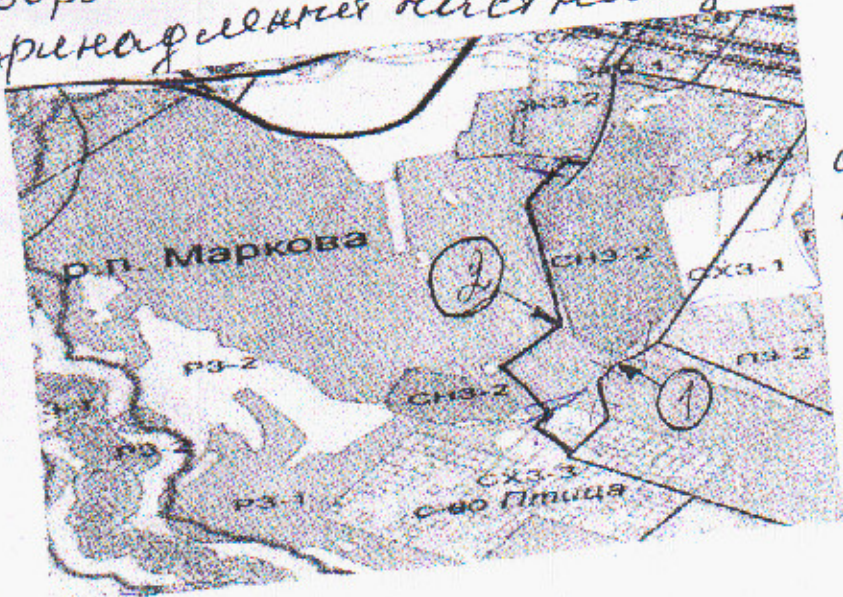
- 25. Мокрецов А.А. №38 ~~Суд~~
- 26. Сурбрендинов Г.И. №14 ~~Суд~~
- 27. Камалев Г.В. №2 ~~Суд~~
- 28. Мезигов В.С. №8 ~~Суд~~
- 29. Исмаилов В.В. №15, 16 ~~Суд~~
- 30. Киселев Д.В. №46 ~~Суд~~
- 31. Писрановская И.В. №41 ~~Суд~~
- 32. Спиридонова О.А. №35 ~~Суд~~
- 33. Машаева К.Т. №11, 17 ~~Суд~~
- 34. Прокурина Д.П. №56 ~~Суд~~
- 35. Симонов А.Н. №95, 96 ~~Суд~~
- 36. Каборзин С.В. №228 ~~Суд~~
- 37. Сухов К.Н. №53 ~~Суд~~
- 38. Шарасова Д.А. №205 ~~Суд~~
- 39. Ринков С.А. №8 ~~Суд~~
- 40. Берзобин В.З. №329 ~~Суд~~
- 41. Чупров А.В. №339 ~~Суд~~
- 42. Федюкович Н.Н. №116 ~~Суд~~
- 43. Вологдин И.И. №182 ~~Суд~~
- 44. Беспалова И.В. №18, 24 ~~Суд~~
- 45. Белогорова Т.В. №6, 12 ~~Суд~~
- 46. Солдатова Е.А. №24, 28 ~~Суд~~
- 47. Бузубов А.А. №59 ~~Суд~~
- 48. Семенова Н.Т. №32 ~~Суд~~
- 49. Семенов Н.В. №26 ~~Суд~~
- 50. Хажкина Л.С. №155 ~~Суд~~
- 51. Семенов С.И. №199, 200 ~~Суд~~

В комиссию по
подготовке проекта
"Внесение изменений
в генеральный план
Марковского городского
поселения Иркутского
муниципального р-на
Иркутской обл."
от Зиряк Н.Г.
СНТ "Птица" уч. 257.
т. 8.9021.773.555

Заявление

В рамках обсуждения проекта
прошу внести следующие изменения
в генеральный план Марковского МО:

1) Внести в план и обозначить на карте до-
рогу ②, отводящую земель СНТ "Птица"
и выходящую по проезду к СНТ "Птица"
дорога ① не пригодна для проезда и часть её
принадлежит частному лицу.



2) Придать зем-
ли СНТ "Птица"
статус земель
"населенных
пунктов предназ-
наченных для
строительства
индивидуальных
домов и коттед-
жей."

Иркутская область
Марковский муниципальный район
20.11.2013 г.
Экземпляр №

Зиряк Н.Г. Зиряк

РОССИЙСКАЯ ФЕДЕРАЦИЯ
ИРКУТСКАЯ ОБЛАСТЬ
ИРКУТСКИЙ РАЙОН

АДМИНИСТРАЦИЯ
МАРКОВСКОГО МУНИЦИПАЛЬНОГО
ОБРАЗОВАНИЯ

664528, Иркутский район, р.п. Маркова 37, 1-2
тел. 8(3952) 493-110, 493-325

Исх. № 2492 от 18.12 2013 года
На исх. № _____ от _____ 2013 года
На вх. № _____ от _____ 2013 года

О предоставлении информации
по внесению изменений в генеральный план

Администрация Марковского муниципального образования, рассмотрев Ваше обращение от 20.11.2013 г. вх. № 1351, сообщает, что в проект «Внесения изменений в генеральный план Марковского городского поселения Иркутского муниципального района Иркутской области» внесена планируемая подъездная дорога к СНТ «Птица».

Использовать территорию СНТ «Птица» под строительство индивидуальных жилых домов не представляется, т. к. существующая застройка садоводческого товарищества не соответствует санитарным нормам и правилам застройки городских и сельских населенных пунктов.

Процедура внесения изменений в генеральный план будет проводиться в соответствии с требованиями действующего законодательства.

Глава администрации Марковского
муниципального образования



Г. Н. Шумихина

Исп. Бублик Н. В.
Тел. 493-110